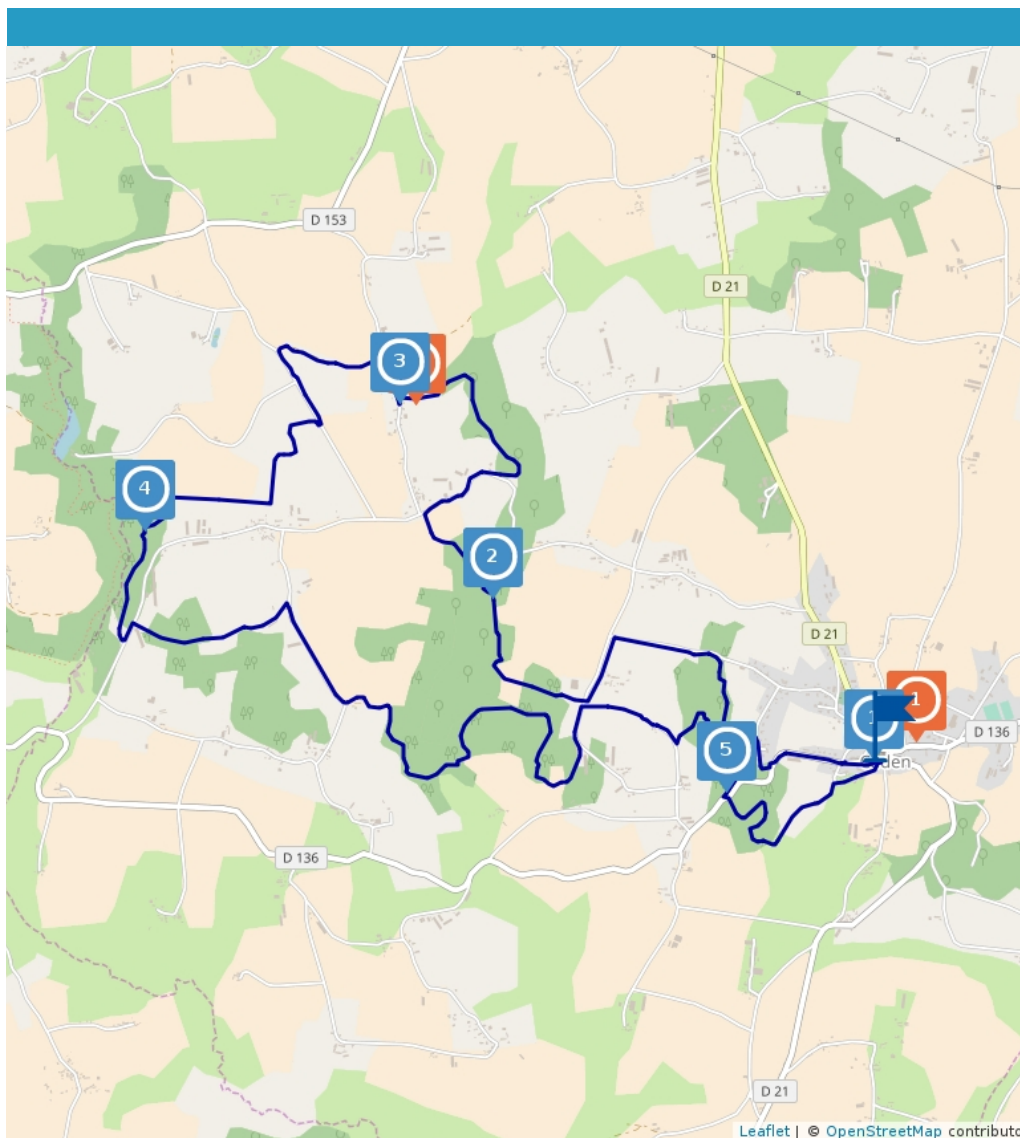


Le Grand Val, Caden

Proposé par :
Pays de Vannes

"Ce PDF a été généré à partir de Cirkwi, la plateforme de partage
d'activités touristiques qui vous fait voyager"

www.cirkwi.com/circuit/12965

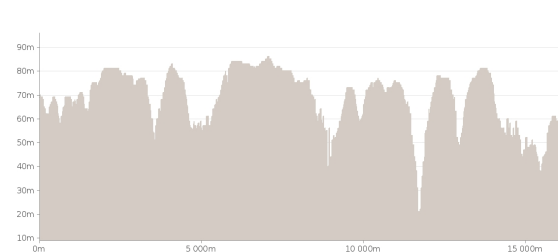



Ce circuit est composé de
2 points d'intérêt et de 5 infos parcours

Cet itinéraire vous est fourni à titre indicatif. Cirkwi ne certifie pas la fiabilité des informations contenues dans les textes, cartes ou photos de cet itinéraire. Retrouvez plus d'infos sur www.cirkwi.com



Pays touristique Vannes-Lanvaux





 15.00 km

Marche : 3h0

Vtt : 1h30

Cheval : 1h45

 maxi 86 m

 mini 19 m



 475 m

 -474 m

Cette longue boucle traverse de grands espaces boisés de chênes et de châtaigniers, notamment le Grand Val, au fond duquel coule le ruisseau du Matz. Elle conduit jusqu'à la vallée du ruisseau du Trévelo qui sépare les communes de Caden et Limerzel. Balisage VTT et jaune- circuit PR sens inverse Plus d'info : www.rochefortenterre-tourisme.com Retrouvez tous les circuits de randonnée sur le site www.rando-paysdevannes.com



Mise à jour le 15/01/15 par Pays de Vannes et généré par www.cirkwi.com

1

Rue de la Mairie
56220 Caden
Altitude : 71m

Art & Musées

Caden, Centre d'Arts Les Digitales

Les bâtiments de l'ancien Presbytère qui datent du XVII^{ème} siècle ont été restaurés pour implanter la mairie en 2007 et le Centre d'Arts Les Digitales depuis 2011. Le Centre d'Arts est un lieu d'animations et d'expositions. Il présente des maquettes de machines agricoles provenant de la collection de M. Sevestre, agriculteur cadenois passionné et un espace muséographique sur les activités agricoles d'hier et d'aujourd'hui avec des interviews d'acteurs locaux. Plus d'informations : www.pays-questembert.fr/culture-et-loisirs/decouvrir-le-centre-darts-les-digitales-caden



Rochefort-en-Terre Tourisme

2

Le Maunay
56220 Caden
Altitude : 75m

Monuments et Architecture, Patrimoine religieux

Caden, Chapelle St Vincent du Maunaie

Située au village du Maunaie, la chapelle St Vincent est restaurée au XVIII^{ème} siècle par le recteur de Caden, Jean-Louis de la Houssaye. Sur le linteau de la porte latérale est inscrite la date "1756". Elle est l'une des six chapelles frariales de Caden. L'intérieur est décoré de fresques d'un artiste local du XXI^{ème} siècle représentant des paysages de la campagne environnante.



Pays Touristique Vannes-Lanvaux

1

Route de Péaule
56220 Caden
Altitude : 67m

Caden rue du Vieux Calvaire

Suivre la D136 jusqu'à l'oratoire de la Vierge. Dans le lotissement St Roux s'engager à gauche avant la dernière maison et descendre en sous-bois.

Après le dernier bâtiment de Chez Guillouche prendre à droite le chemin. Il est possible de revenir au bourg par la boucle A de 6,5 km. Sinon continuer le chemin qui serpente sous les pins et qui longe le Grand Val



Pays Touristique Vannes-Lanvaux


2

La Grée Hibaud
56220 Rochefort-en-Terre
Altitude : 70m

Bois du Grand Val

Descendre vers le ruisseau et franchir le pont. Remonter ensuite à gauche entre les murets de pierres (possibilité de retour vers le bourg boucle B de 9 km) - sinon (boucle C de 16,5 km)

continuer jusqu'à la route et prendre à droite. Longer la route jusqu'au virage et descendre à gauche par le chemin herbu.



Pays Touristique Vannes-Lanvaux

3

Le Maunay
56220 Caden
Altitude : 78m

La Maunay

Au village du Maunaie, suivre à droite puis à gauche, avant la dernière maison, le chemin de terre. A la route goudronnée, bifurquer à gauche et dans la ligne droite, s'enfoncer à droite. Au chemin d'exploitation, se diriger à gauche vers le village du Coq et juste avant, à droite, suivre le chemin rectiligne jusqu'à la route gravillonnée. Tourner ensuite à gauche et très vite obliquer à droite en sous-bois.

4

Moulin de Bléhéban
 56220 Caden
 Altitude : 62m

Vallée du Trévelo

Dans la vallée du Trévelo, longer le coteau et remonter à gauche (jonction avec le chemin de la Vallée de Trévelo de Limerzel).

De nombreux moulins à eau ont été construits le long de cette vallée. Les eaux du ruisseau sont très poissonneuses.

A la sortie du bois, à gauche à la première route puis très vite, à la croix, monter la route à gauche sur 30 m et prendre à droite le chemin empierré. Tourner à droite à la route jusqu'au virage des Grées de Coq et emprunter à gauche le chemin enherbé qui longe la haie. S'engager à droite sur le sentier entre les herbes. Descendre à la rivière (marches et passerelle) et remonter par un raidillon en sous-bois. Le parcours tourne à droite puis à gauche.

A la route, tourner à gauche et, avant la ferme, prendre l'allée à droite. Après les maisons, quitter la route et descendre en sous-bois. Après la passerelle, à droite, suivre le ruisseau.

5

D136
 56220 Rochefort-en-Terre
 Altitude : 54m

Fontaine St Roux

A l'espace pique-nique, se diriger à droite vers la fontaine St Roux. L'eau de cette source est réputée pour soigner les problèmes de peau.

Traverser la route et en face de la fontaine, prendre à droite, à couvert, un chemin qui remonte vers le bourg.



Pays Touristique Vannes-Lanvaux