

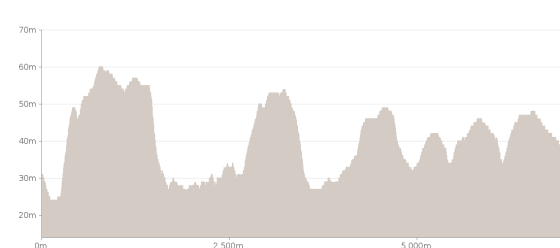
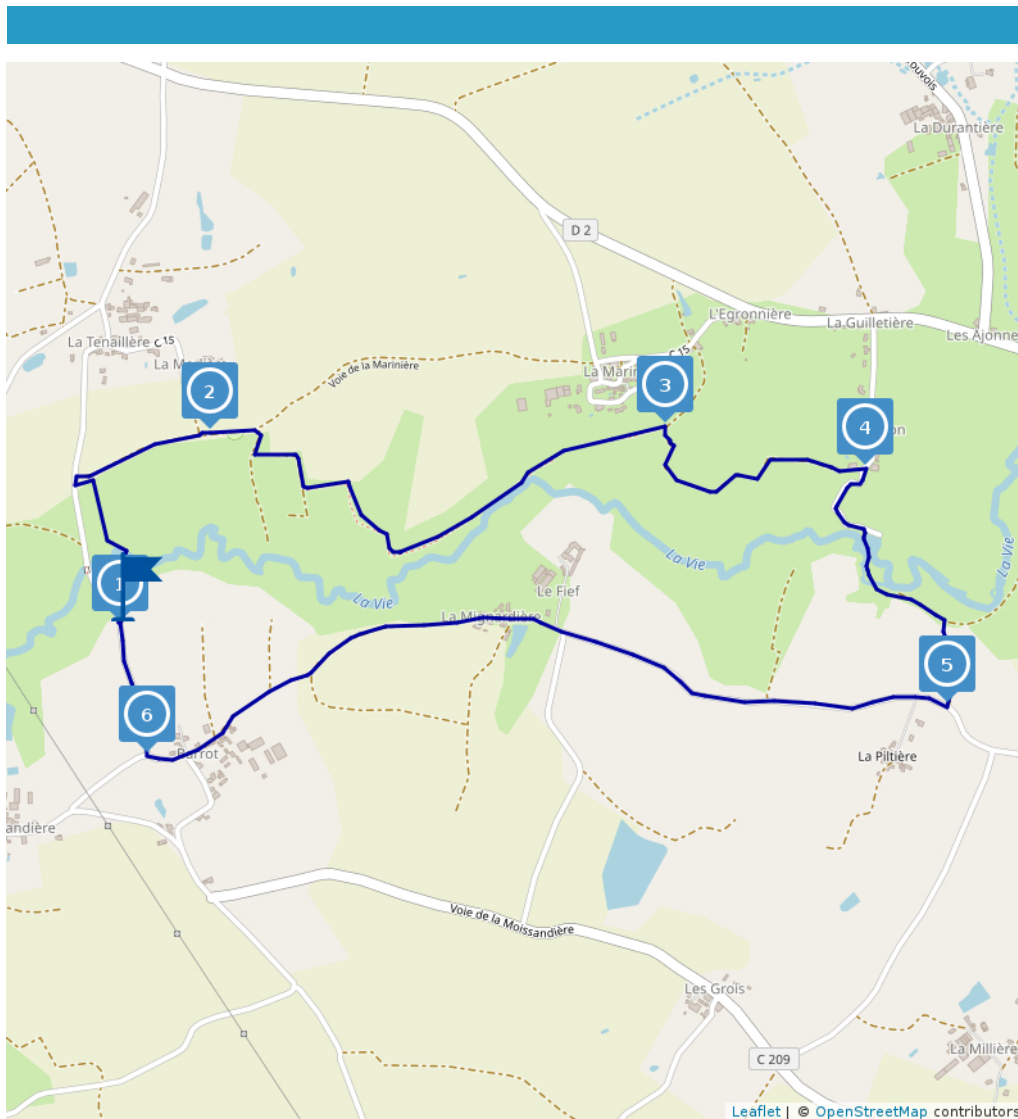
# LE POIRE S/ VIE - Le Sentier des Farfadets


Proposé par :

Office de Tourisme Vie et Boulogne

"Ce PDF a été généré à partir de Cirkwi, la plateforme de partage d'activités touristiques qui vous fait voyager"

[www.cirkwi.com/circuit/13962](http://www.cirkwi.com/circuit/13962)





 6.47 km

Marche : 1h45


Vtt

Cheval



 maxi 60 m

 138 m

 mini 24 m

 -139 m

Différents points de départ possibles : - Depuis l'aire de pique-nique du Chiron, - depuis la Planche du Gravier, - depuis le Moulin à Elise (compter 12 km au total) Curiosité : la Pierre des Farfadets Balisage bleu.

Ce circuit est composé de  
6 infos parcours

Cet itinéraire vous est fourni à titre indicatif. Cirkwi ne certifie pas la fiabilité des informations contenues dans les textes, cartes ou photos de cet itinéraire. Retrouvez plus d'infos sur [www.cirkwi.com](http://www.cirkwi.com)



Mise à jour le 21/02/19 par Office de Tourisme Vie et Boulogne et généré par [www.cirkwi.com](http://www.cirkwi.com)

1

**La Jaunière**  
85170 Le Poiré-sur-Vie  
Altitude : 32m

## Premiers pas...

A la Planche du gravier, traverser le petit pont puis prendre le chemin qui monte au milieu du petit bois.  
Prendre ensuite le chemin creux qui mène à la pierre des Farfadets.

2

**La Merlière**  
85170 Le Poiré-sur-Vie  
Altitude : 58m

## Pierre des Farfadets

La Pierre de la Merlière est un mégalithe d'environ dix tonnes classé Monument Historique le 31 mai 1939. À sa surface, un peu plus de 300 gravures dont des cupules simples (cavité en forme de coupe), des cupules cerclées, des signes cruciformes ... Il s'agirait d'un astrodique, c'est-à-dire un calendrier solaire à huit signes.

Une légende nous raconte que des farfadets auraient caché un trésor sous cette pierre. Ils le gardent jalousement et s'installent sur la pierre pour jouer (ils faisaient rouler des galles de chêne dans les trous creusés à cet effet).

Après la pierre, prendre le chemin à droite jusqu'au sentier ombragé qui suit la rivière.

3

**La Marinière**  
85170 Le Poiré-sur-Vie  
Altitude : 37m

## Etape 3

A cette étape, bifurquer à droite en direction du village du Chiron.

4

**Le Chiron**  
85170 Le Poiré-sur-Vie  
Altitude : 51m

## Etape 4

Au village du Chiron, tourner à droite et descendre jusqu'à l'aire de pique-nique (ruines d'un moulin à eau).

Traverser l'aire de pique-nique. Prendre le petit pont puis suivre la rivière jusqu'au prochain carrefour. Par la droite, prendre le chemin en sous bois.

5

**La Piltière**  
85170 Le Poiré-sur-Vie  
Altitude : 36m

## Etape 5

En sortant du chemin, en sous-bois, prendre à droite (route), passer le village des Piltières et continuer tout droit au village du Fief par un chemin de remembrement.

6

**Barrot**  
85170 Le Poiré-sur-Vie  
Altitude : 45m

## Etape 6

Traverser le village de Barrot tout droit. À la sortie de ce village, bifurquer à droite et redescendre à la Planche du Gravier.