

Vallée d'Ossau

NIV
1

CIRCUIT N°18

Boucle du Brousset



En partie dans le Parc National, un circuit idéal pour les débutants et les tout jeunes !

Du bord du lac de Fabrèges au Caillou de Soques en longeant le gave du Brousset, et c'est presque tout plat !

D 42.88056 N -0.39917 W A l'extrémité Nord du parking de Fabrèges, juste avant la barrière fermant la route, descendre sur le sentier longeant le lac et longer la berge vers l'amont par le parcours sportif.

0h10 **1** 42.86807 N -0.393069 W Au contact de la route, prendre à gauche puis de suite à droite sur la piste empierrée rejoignant Pont de Camps en passant sous l'imposante conduite forcée de la centrale hydro-électrique.

0h45 **2** 42.86343 N -0.39206 W Prudence au carrefour de la route du Pourtalet. Franchir le pont pour prendre immédiatement à gauche sur la piste en rive gauche du gave du Brousset. C'est une porte d'entrée du Parc National. Une petite section ombragée permet de rejoindre un tracé sinueux dans un chaos de blocs imposants, puis la zone pastorale qui s'étend jusqu'au pont au pied du caillou de Soques.

1h00

3 42.83751 N -0.38646 W Le pont sur le gave du Brousset permet de rejoindre la piste de la rive droite, dans la zone pastorale un peu plus vaste. À 1000m, rejoindre le parking et franchir la passerelle pour retrouver le tracé emprunté à l'aller en prenant les mêmes précautions au niveau de la traversée de route.



Attention, la pratique du VTT dans le cœur du Parc National est interdite et seulement tolérée sur l'emprise du tracé décrit.

**NIV
1****CIRCUIT N°18**

Boucle du Brousset

Extrait de Carte 1 : 25 000 Institut géographique National



1h



Parking
du lac de Fabreges



11,2km



WGS 84 UTM 30T
42.88056 N -0.39917 W



110m

★ À ne pas manquer

• Les multiples facettes du gave, les paysages entre forêt, pastoralisme, hydroélectricité, Parc National. Une véritable synthèse du pays ossalois



⚠ Attention

• Prudence à la traversée de la route du Pourtalet près de Pont de Camps
• Pas de balisage sur cette boucle (Parc National).

Renseignements complémentaires auprès de :

Office de Tourisme d'Arudy - 05 59 05 77 11
Office de Tourisme d'Eaux-Bonnes/Gourette - 05 59 05 33 08
Office de Tourisme de Laruns/Artouste - 05 59 05 31 41



Programme réalisé par :

Communauté de Communes de la Vallée d'Ossau
4 avenue des Pyrénées - 64 260 Arudy - 05 59 05 66 77
www.valleedossau-tourisme.com

télécharger les fiches rando sur www.valleedossau-tourisme.com

www.rando64.com





à pied, en vtt ou à cheval, découvrez le Béarn et le Pays basque !

Bien choisir votre randonnée VTT


Pour chaque itinéraire, vous trouverez des informations techniques et pratiques pour vous permettre de choisir votre randonnée :

Les niveaux de difficulté.


Les différents circuits sont classés par ordre de difficulté défini par un code couleur suivant les recommandations de la Fédération Française de Cyclisme :


-  Très facile, chemin large et roulant. Tout public, praticable en VTC.
-  Facile, chemin assez roulant. Pratiquant occasionnel de la randonnée VTT
-  Difficile, sentier technique. Pratiquant averti, avec obligation de maîtrise technique.
-  Très difficile, sentier très technique. Niveau confirmé sur le plan technique et physique.


Les coordonnées GPS.

 30T 710703O - 4776694N

Pour chaque point de référence du circuit, vous trouverez des coordonnées GPS. Le système géodésique retenu compatible avec les GPS est le WGS84, la projection est en UTM et la zone 30T pour le Sud-Ouest de la France. Les valeurs du point en longitude et latitude sont données en mètre suivi de O pour Ouest ou E pour Est et N pour Nord. Téléchargez les tracés GPS des circuits sur : www.rando64.fr

 Durée, donnée en heure. Cette valeur estimée tient compte de la longueur de la randonnée, du dénivelé et des éventuelles difficultés.

 Dénivelé, exprimé en mètre. Pour chaque circuit la valeur correspond au cumul des montées.

 Distance, la valeur exprimée en kilomètre correspond à la longueur totale de l'itinéraire.

Le balisage

- Bonne direction 
- Tourner à droite 
- Tourner à gauche 
- Mauvaise direction 
- Prudence, danger 
- Liaison 

Recommandations

Météo 08 92 68 02 64 - **Appel d'urgence européen** 112

Parcourir les chemins du Béarn et du Pays Basque nécessite d'être vigilant et d'adopter un comportement respectueux, envers la nature, et ceux qui font vivre ce territoire. Voici quelques conseils pour bien randonner en VTT.

Préservez-vous

Empruntez les chemins balisés pour votre sécurité et respectez le sens des itinéraires.

- Ne surestimez pas vos capacités et restez maître de votre vitesse en toutes circonstances.
- Pour votre sécurité n'oubliez pas votre casque.
- Prévoyez ravitaillement, boissons et vêtements adaptés.
- Si vous partez seul, communiquez votre itinéraire à votre entourage.

Préservez la nature

- Ne troublez pas la tranquillité des animaux sauvages.
- Evitez la cueillette sauvage des fleurs, fruits et champignons.
- En période de chasse attention aux battues et aux palombières.
- Gardez vos détritiques, soyez discret et respectez l'environnement.

Respectez les activités et les hommes

- Sur les zones pastorales gardez vos distances avec les troupeaux et les chiens.
- Soyez prudent et courtois lors des dépassements ou croisement de randonneurs.
- Le vététiste sait que le piéton est prioritaire, et il respecte le code de la route.
- Respectez les propriétés privées et les zones de culture, refermez les barrières.
- Attention aux engins agricoles et forestiers, n'en-travez pas leur circulation.
- Pour agréments vos sorties, n'hésitez pas à contacter les professionnels.

Votre avis sur nos sentiers

Les itinéraires que nous vous proposons ont fait l'objet de la plus grande attention. Vos impressions et observations sur l'état des chemins nous intéressent et nous permettent de les maintenir en état.

Nous vous invitons à remplir une fiche Ecoville® auprès de l'office de tourisme du territoire ou en téléchargeant une fiche écoville sur www.rando64.fr

www.rando64.com

à pied, en vtt ou à cheval, découvrez le Béarn et le Pays basque !