




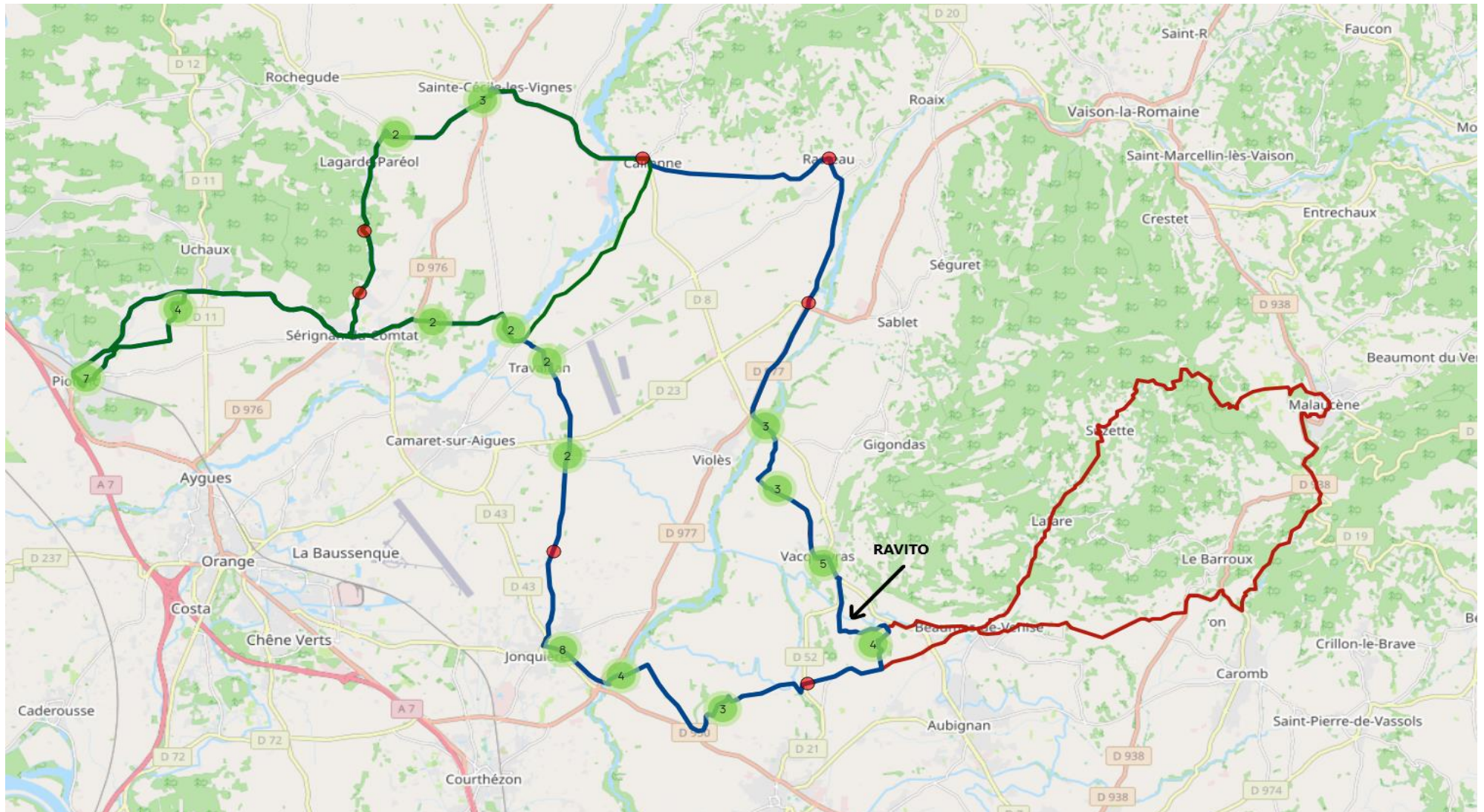
En cas d'accident, appelez le 112 ou le 18 (pompiers) ou le 15 (SAMU)
Prévenez les organisateurs (06 26 55 51 37)




Le port du casque est vivement recommandé, respectez le code de la route !

 Circuit vert 41 km **op 745581**

 Circuit bleu moyen 76 km **op 7452589**

 Circuit rouge grand 114 km **op 7452383**



 Circuit vert 41 km	 Circuit bleu 76 km	 Circuit rouge 113 km
LIEUX ROUTES	LIEUX ROUTES	LIEUX ROUTES
<p>DEPART : D.43 et suivre les flèches SERIGNAN Continuer tout droit Vers Est RONDPOINT Prendre à Gauche la D976 CROISEMENT Prendre à Droite route d'Alcyon CROISEMENT Prendre à Droite la D154 vers sud</p> <p>CROISEMENT Prendre à Gauche D.93 vers Cairanne</p> <p>CAIRANNE Prendre à Droite D 8 vers Ste CECILE STE CECILE Prendre à Gauche la D976 vers Sérignan CROISEMENT Prendre à DROITE la D.168 vers la Garde Paréol CROISEMENT Prendre à Gauche la D.65 vers La Garde Paréol SERIGNAN Prendre à Droite la D.172 vers Uchaux CROISEMENT Prendre tout droit la D.172 vers PIOLENC</p> <p>Ravitaillement à l'arrivée</p>	<p>DEPART : D.43 et suivre les flèches SERIGNAN Continuer tout droit Vers Est RONDPOINT Prendre à Gauche la D976 CROISEMENT Prendre à Droite route d'Alcyon CROISEMENT Prendre à Droite la D154 vers sud TRAVAILLAN Au Rond point chemin de Cabassole puis des chèvres vers JONQUIERES JONQUIERES Prendre à Gauche D43 puis ancienne voie ferrée vers Est APRES rivière Prendre à droite chemin des Sablons Suivre les flèches CROISEMENT Traverser la D51 vers Nord Est CROISEMENT Prendre à Gauche la D21 vers Beumes de V. CROISEMENT Prendre à Gauche chemin Suivre les flèches</p> <p>RAVITAILLEMENT</p> <p>Continuer à Gauche vers SO VACQUEYRAS Au feu à Gauche Suivre les flèches CROISEMENT Prendre à Gauche D8 DANGER - RGC ROND POINT Prendre à DROITE D977 puis D69 vers Rasteau RASTEAU Continuer la D69 vers Cairanne CAIRANNE Prendre à Droite D 8 vers Ste CECILE STE CECILE Prendre à Gauche la D976 vers Sérignan CROISEMENT Prendre à DROITE la D.168 vers la Garde Paréol CROISEMENT Prendre à Gauche la D.65 vers La Garde Paréol SERIGNAN Prendre à Droite la D.172 vers Uchaux CROISEMENT Prendre tout droit la D.172 vers PIOLENC</p>	<p>DEPART : D.43 et suivre les flèches SERIGNAN Continuer tout droit Vers Est RONDPOINT Prendre à Gauche la D976 CROISEMENT Prendre à Droite route d'Alcyon CROISEMENT Prendre à Droite la D154 vers sud TRAVAILLAN Au Rond point chemin de Cabassole puis des chèvres vers JONQUIERES JONQUIERES Prendre à Gauche D43 puis ancienne voie ferrée vers Est APRES rivière Prendre à droite chemin des Sablons Suivre les flèches CROISEMENT Traverser la D51 vers Nord Est CROISEMENT Prendre à Gauche la D21 vers Beumes de V. CROISEMENT Prendre à Gauche chemin Suivre les flèches</p> <p>RAVITAILLEMENT</p> <p>Continuer à Droite 1 34.5 Vers Nord-Est CROISEMENT à Droite D7 puis à Gauche Beumes V. BEAUMES à Droite D21 puis à Gauche St Hyppolite CROISEMENT Gauche D938 puis à Droite Lac du Paty CROISEMENT à Gauche D19 vers Malaucène MALAUCENE Gauche D90 vers Suzette puis Beumes Beumes de V. à Gauche D21 vers Sarrians CROISEMENT à Droite chemin vers ravitaillement RAVITAILLEMENT Continuer à Gauche vers SO VACQUEYRAS Au feu à Gauche Suivre les flèches CROISEMENT Prendre à Gauche D8 DANGER - RGC ROND POINT Prendre à DROITE D977 puis D69 vers Rasteau RASTEAU Continuer la D69 vers Cairanne CAIRANNE Prendre à Droite D 8 vers Ste CECILE STE CECILE Prendre à Gauche la D976 vers Sérignan CROISEMENT Prendre à DROITE la D.168 vers la Garde Paréol CROISEMENT Prendre à Gauche la D.65 vers La Garde Paréol SERIGNAN Prendre à Droite la D.172 vers Uchaux CROISEMENT Prendre tout droit la D.172 vers PIOLENC</p>